



Pour aller plus loin...



Groupe d'experts Intergouvernemental sur l'Evolution du Climat (GIEC), 2007

Rapport de synthèse

http://www.developpement-durable.gouv.fr/IMG/pdf/ONERC_ar4_syr_fr.pdf



Groupe d'experts Intergouvernemental sur l'Evolution du Climat (GIEC), 2013

Les éléments scientifiques


http://www.climatechange2013.org/images/report/WG1AR5_SummaryVolume_FINAL_FRENCH.pdf



Groupe d'experts Intergouvernemental sur l'Evolution du Climat (GIEC), 2014

Rapport de synthèse


http://www.ipcc.ch/pdf/assessment-report/ar5/syr/SYR_AR5_FINAL_full_fr.pdf



Service Hydrographique et Océanographique de la Marine (SHOM), 2016

Reconstruction de la série marégraphique de Saint-Nazaire

<http://refmar.shom.fr/fr/sea-level-news-2016/t4/rapport-reconstruction-niveau-mer-saint-nazaire>



Ifremer, Université de Bretagne Occidentale, Artelia, GIP Loire Estuaire, 2014

Conséquences du Changement Climatique sur l'Écogéomorphologie des Estuaires (C3E2)

<http://www.gip-ecofor.org/gicc/?q=node/346> (Partie 1)


http://temis.documentation.developpement-durable.gouv.fr/documents/Temis/0082/Temis-0082874/22163_2.pdf (Partie 2)



GIP Loire Estuaire, 2012

Submersibilité latérale dans l'estuaire

http://www.loire-estuaire.org/accueil/nos_ressources/cahier_indicateurs



GIP Loire Estuaire, 2014

La dynamique du bouchon vaseux

http://www.loire-estuaire.org/accueil/nos_ressources/cahier_indicateurs



GIP Loire Estuaire, 2016

Fiches descriptives des modélisations sur la Loire, de la Maine à la mer

http://www.loire-estuaire.org/upload/espace/1/pj/actes-comptes-rendus/9-decembre-2016/DJS2016_fiches_modelisation.pdf

Et aussi...



Observatoire National sur les Effets du Réchauffement Climatique (ONERC)

<http://www.developpement-durable.gouv.fr/Niveau-moyen-global-des-oceans-par.html>